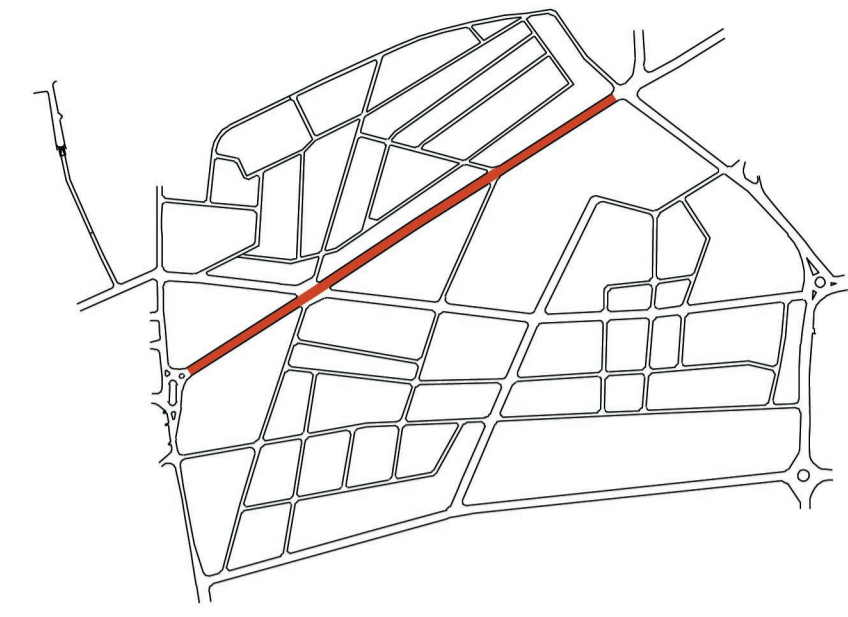
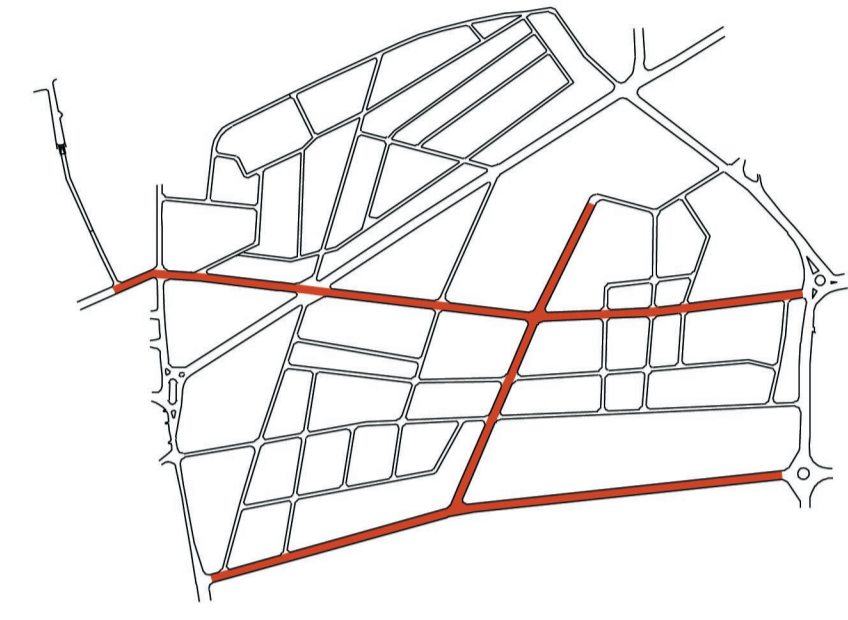


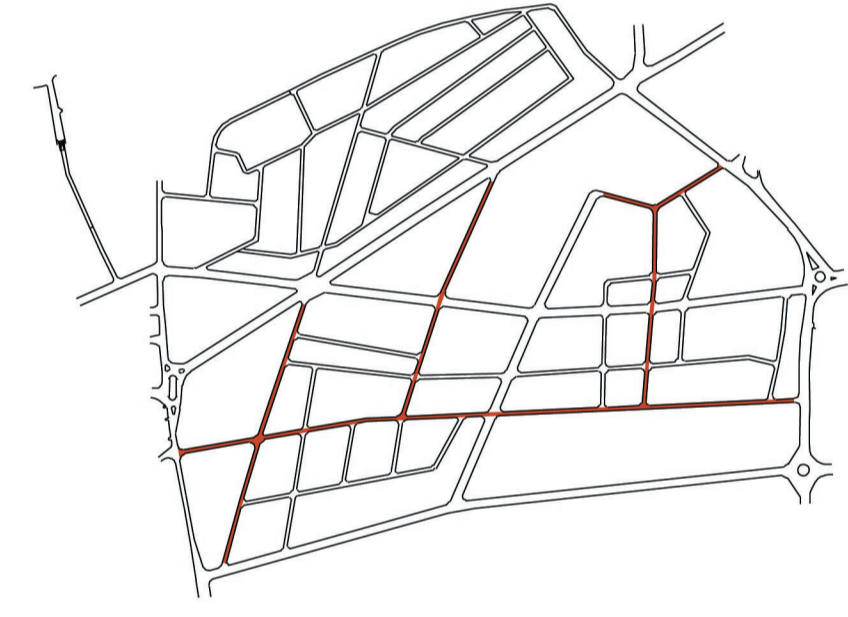
<p><b>COMUNE DI LAMEZIA TERME</b>          Provincia di Catanzaro          UFFICIO PER LA PIANIFICAZIONE STRATEGICA</p>
<p><b>Piano Attuativo Unitario (PAU)</b>          Legge regionale 16 aprile 2002, n. 19 e successive modifiche e integrazioni</p>
<p><b>Piano particolareggiato dell'Area Polifunzionale Integrata (API)</b>          Legge 17 agosto 1942, n. 1150 e successive modifiche e integrazioni</p>
<p><b>Ufficio per la Pianificazione strategica</b>          Arch. Giovanni Iuffrida</p>
<p><b>Con la consulenza di</b>          Prof. Arch. Filippo Ciccone (coordinamento del progetto urbanistico)</p>
<p>Ing. Francesco Stella</p>
<p>Arch. Giorgia Boca          Dott. Ing. Francesca Bilotta          Dott. Ing. Valeria Marino          Alessandro Fonte          Mariano Napoli</p>
<p><b>Adozione, Delibera del Consiglio comunale</b>          Del 19 dicembre 2007          Numero 27</p>
<p><b>Approvazione, Delibera del Consiglio comunale</b>          Del          Numero</p>
<p>Il Segretario comunale</p>
<p>Elaborato n. 4</p>
<p><b>Rete stradale, sezioni, piante</b>          Scala 1:200</p>
<p>Data di consegna          Aggiornamento del</p>



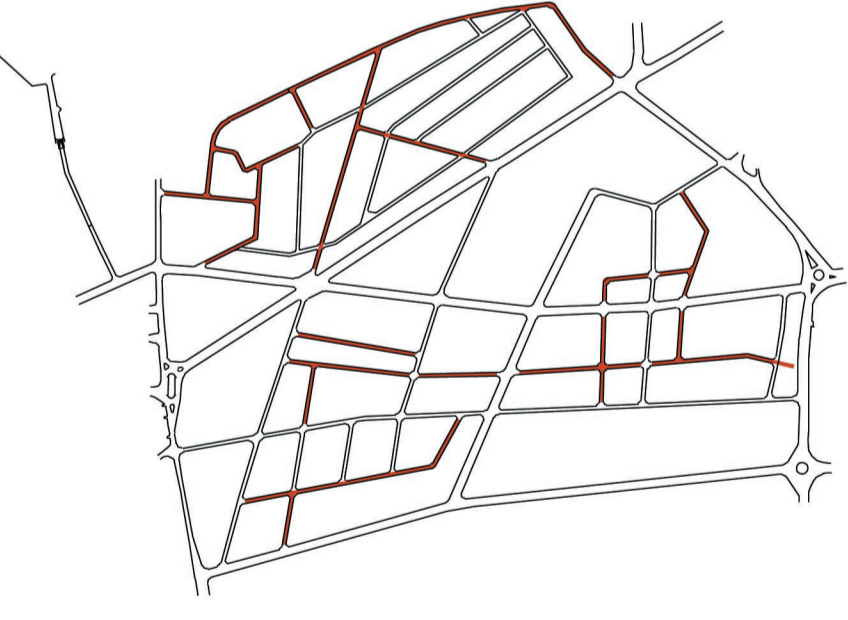
Sezione AA'  
Riqualificazione viabilità esistente



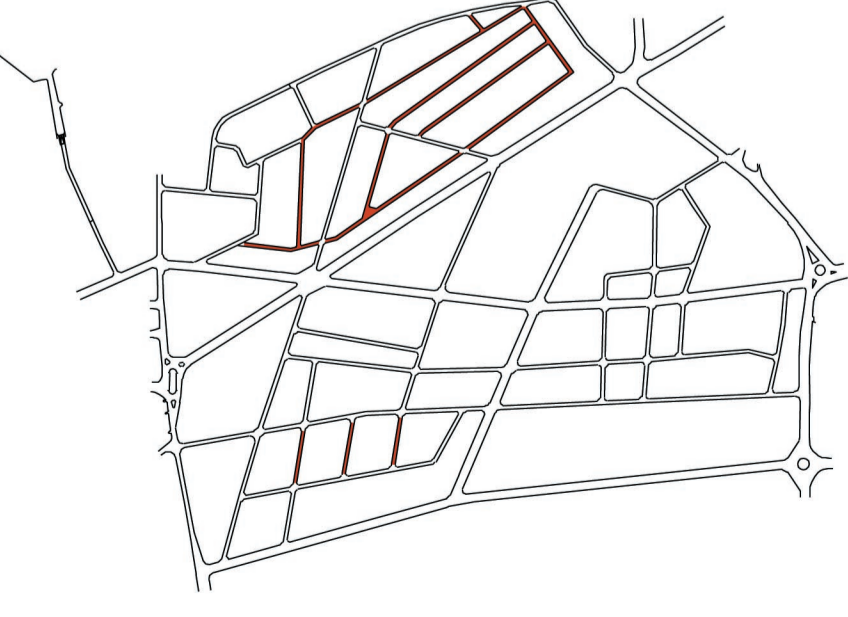
Sezione BB'  
Viabilità primaria



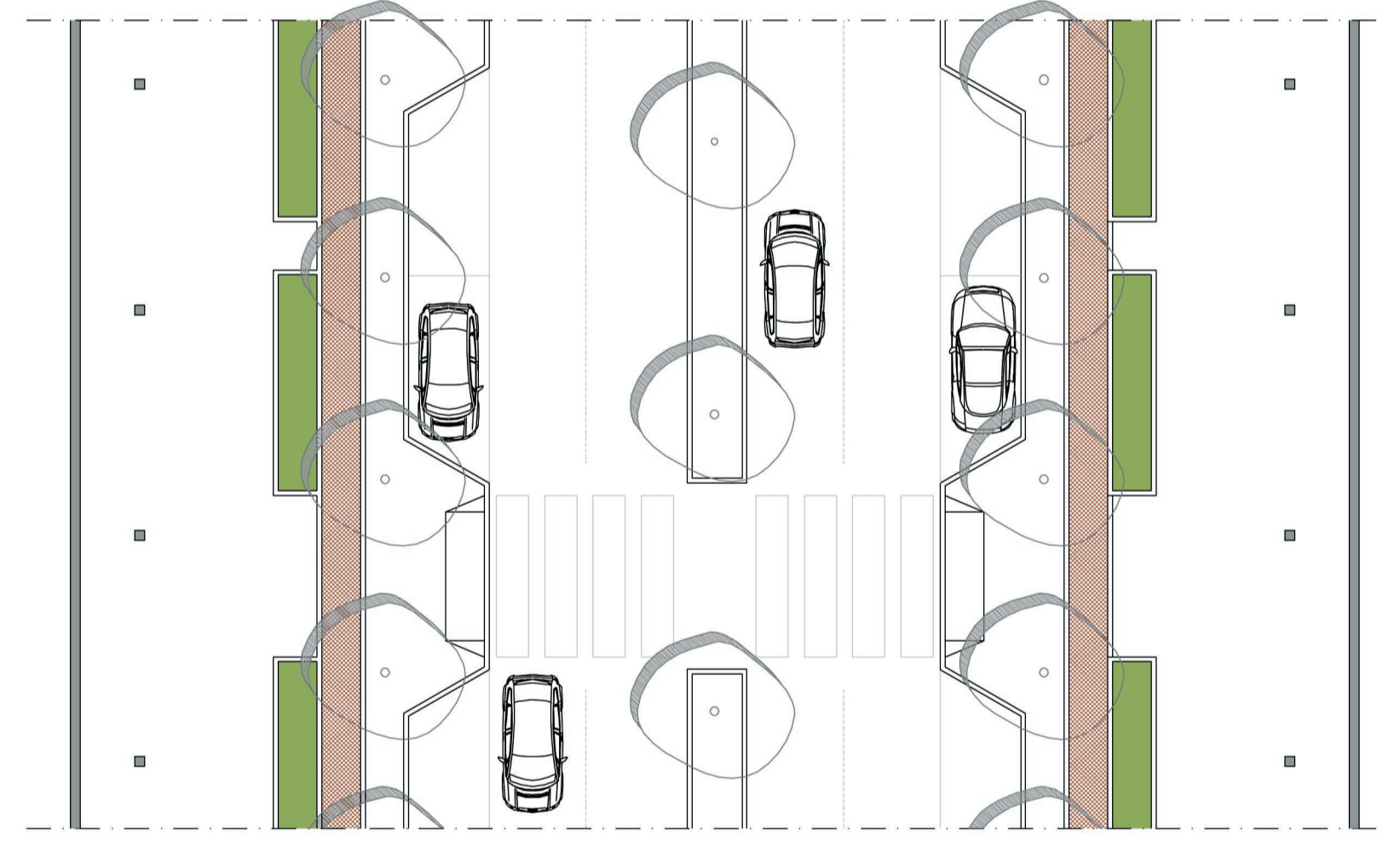
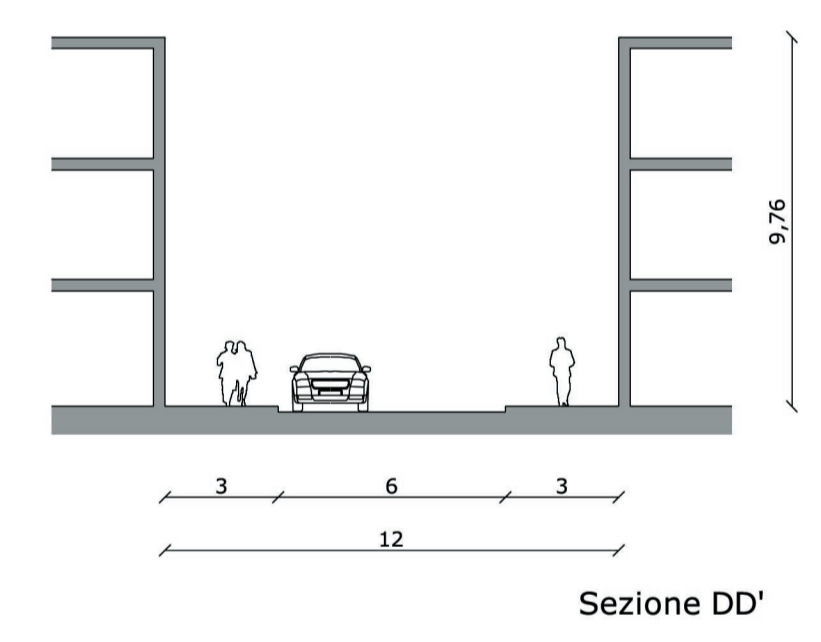
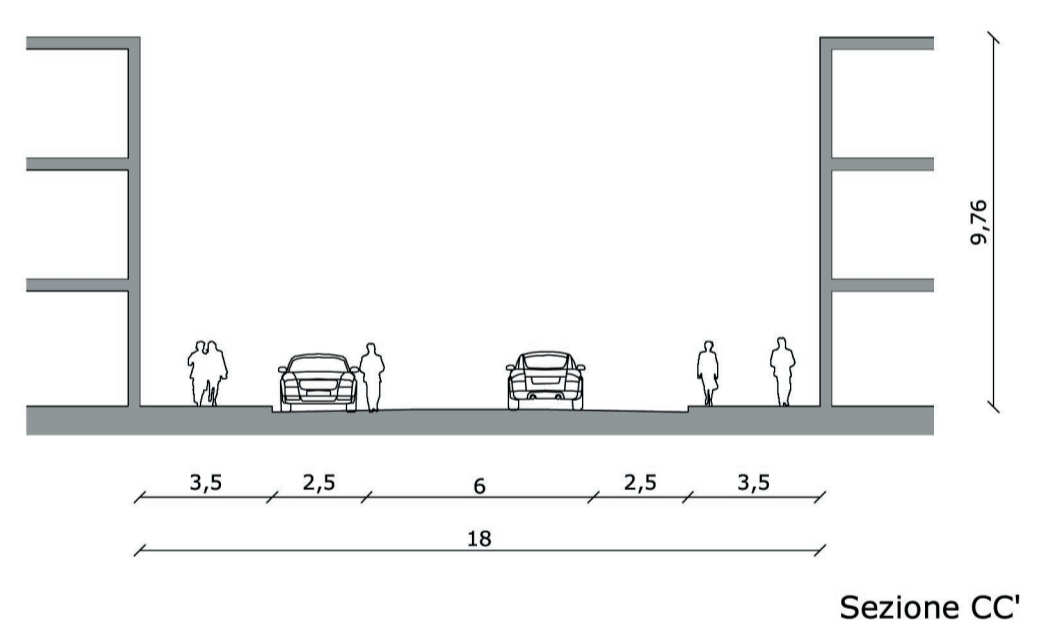
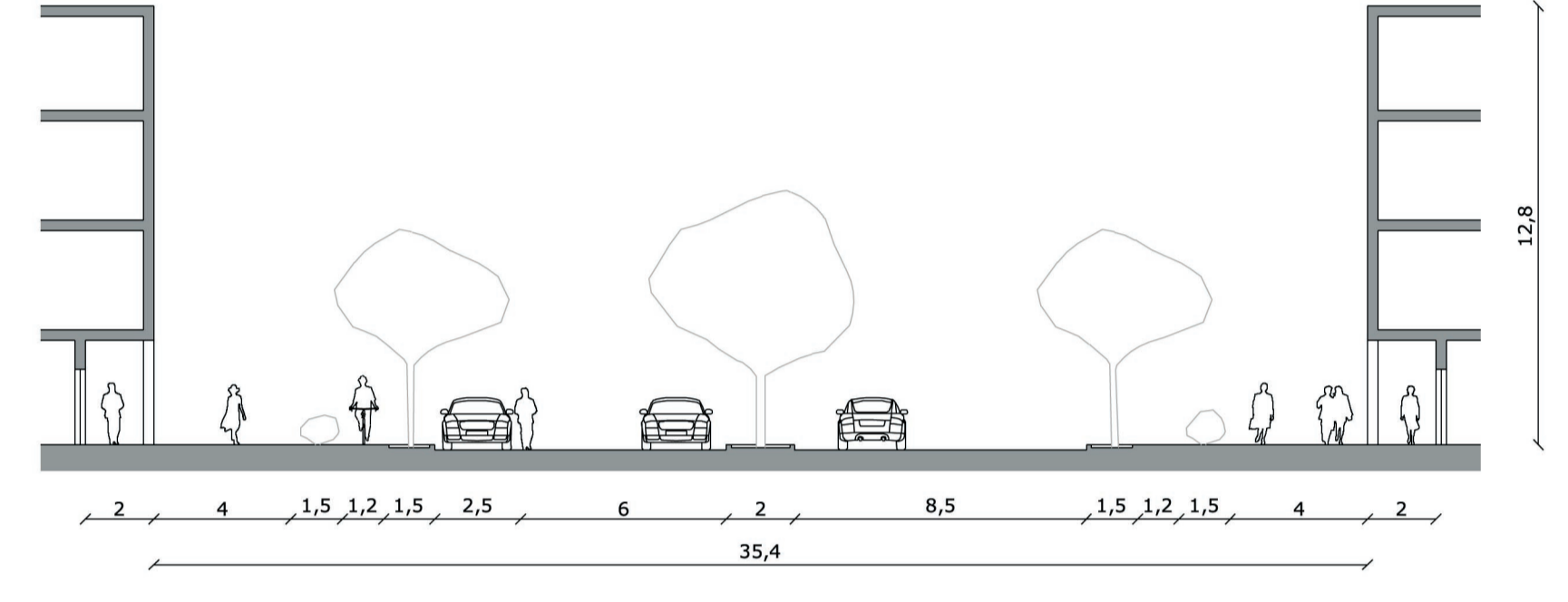
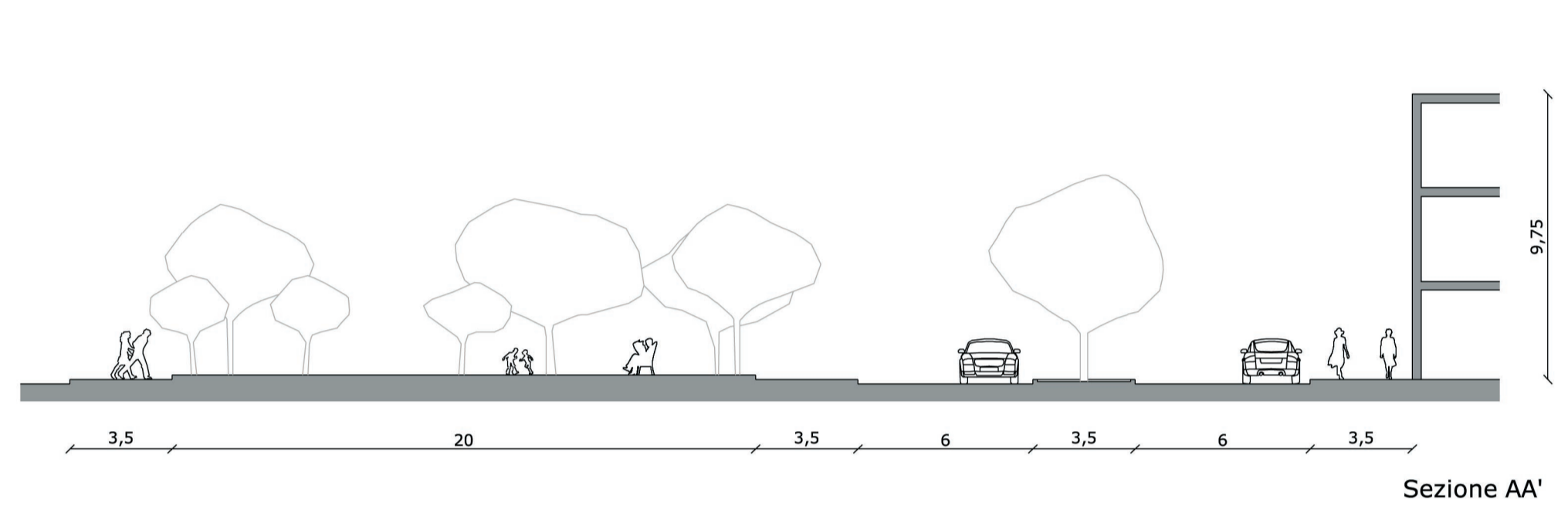
Sezione CC'  
Viabilità secondaria



Sezione DD'  
Viabilità locale



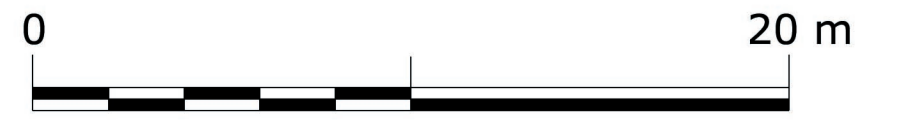
Woonerf  
Viabilità con limiti di velocità speciali (30 km/h)



Sezione e pianta BB'



Woonerf - pianta tipo



Chicane di sicurezza

Percorsi pedonali in verde e terra battuta